






Legenda:

●●●●●● Limite da ARU

Estado de conservação:

-  5 - Excelente
-  4 - Bom
-  3 - Médio
-  2 - Mau
-  1 - Pésimo

Edifícios com dissonâncias:

-  Ligeiras
-  Marcantes
-  Resultantes de infraestruturas



Rua Mário Castrim, nº 7
1750-340 Lisboa
Tel: 217 590 625
geral@mundoaasriscas.pt
www.mundoaasriscas.pt



Projeto

Operação de Reabilitação Urbana de Alter Pedroso

Cartografia

Entidade Proprietária: Câmara Municipal de Alter do Chão
Entidade Produtora: Consórcio Municipia Nivel Socarto; Data de edição: 2008
Série Cartográfica Oficial: SCN2K; Data e Número da Homologação: 132/DSPR - DR2011, IGP
Sistema de Referência: Datum 73; Elipsoide: Hayford; Projeção Cartográfica: Gauss-Krüger
Exatidão Posicional Planimétrica: < 0,3m; Exatidão Posicional Altimétrica: < 0,40m
Exatidão temática: Representatividade superior a 95% ; Precisão posicional nominal (PPN): 4,34

Título

**Classificação do estado de conservação
e identificação de dissonâncias**

Código

PT - 004 D

Nome do Ficheiro

PT-004-D-Des_02_Est_Cons.dwg

Versão

v1

Data

Maio 2016

Escala

1 / 2000

Desenho

02